

地番 183-1,183-8

地積測量図



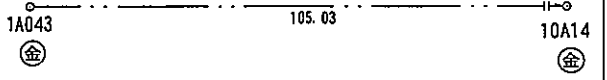
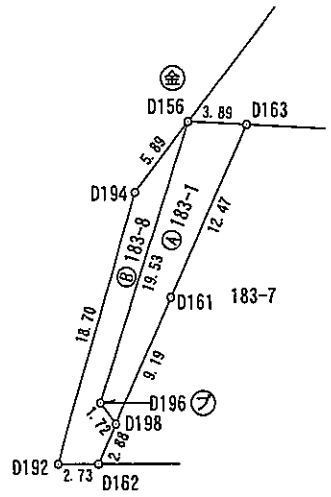
土地の所在 黒部市 北新 字中ノ坪



求積表

地番 ㊤ 183-1				
NO	X _n	Y _n	Y _{n+1} - Y _{n-1}	X _n · (Y _{n+1} - Y _{n-1})
D196	97138.188	24496.911	-8.238	-800224.392744
D198	97136.655	24497.701	5.913	574369.041015
D161	97144.290	24502.824	12.036	1169228.674440
D163	97154.672	24509.737	3.115	302636.803280
D156	97155.514	24505.939	-12.826	-1246116.622564
合計				-106.496573
合計面積				53.2482865
地積				53.24 m ²

地番 ㊤ 183-8				
NO	X _n	Y _n	Y _{n+1} - Y _{n-1}	X _n · (Y _{n+1} - Y _{n-1})
D194	97151.514	24501.606	-12.543	-1218571.440102
D192	97134.706	24493.396	-5.514	-535600.768884
D162	97134.257	24496.092	4.305	418162.976385
D198	97136.655	24497.701	0.819	79554.920445
D196	97138.188	24496.911	8.238	800224.392744
D156	97155.514	24505.939	4.695	456145.138230
合計				-84.781182
合計面積				42.3905910
地積				42.39 m ²



総合計面積 95.6388775 m²

基準点	X座標	Y座標	距離	方向角	
1A043	97127.851	24511.026	105.03	279° 28' 31"	街区多角点節点
10A14	97110.559	24614.632	105.03	99° 28' 31"	街区多角点

測地系：世界測地系（測地成果2011） （管理者のパラメータ変換による）

筆界点	境界標の種類
㊤	合成樹脂杭
㊦	プラスチック杭
㊨	コンクリート杭
㊩	擁壁角
㊫	金属標
㊬	刻印（ペイント）
㊭	石杭

測量年月日 平成29年11月2日

作成者 富山県黒部市牧野929番地3
土地家屋調査士 平田 稔
(平成 29 年 11 月 6 日作成)

申請人 黒部市長 堀内康男

縮尺 1 / 500



求積表

地番 ㉠ 183-7				
NO	X _n	Y _n	Y _{n+1} - Y _{n-1}	X _n · (Y _{n+1} - Y _{n-1})
D163	97154.672	24509.737	-18.336	-1781428.065792
D161	97144.290	24502.824	-12.036	-1169228.674440
D198	97136.655	24497.701	-3.623	-351926.101065
D197	97133.742	24499.201	19.253	1870115.934726
D158	97130.780	24516.954	21.959	2132894.798020
D157	97152.141	24521.160	-7.217	-701147.001597
合計				-719.110148
合計面積				359.5550740
地積				359.55 m ²

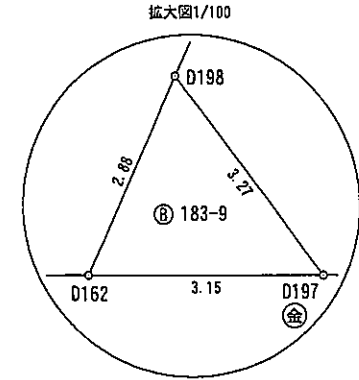
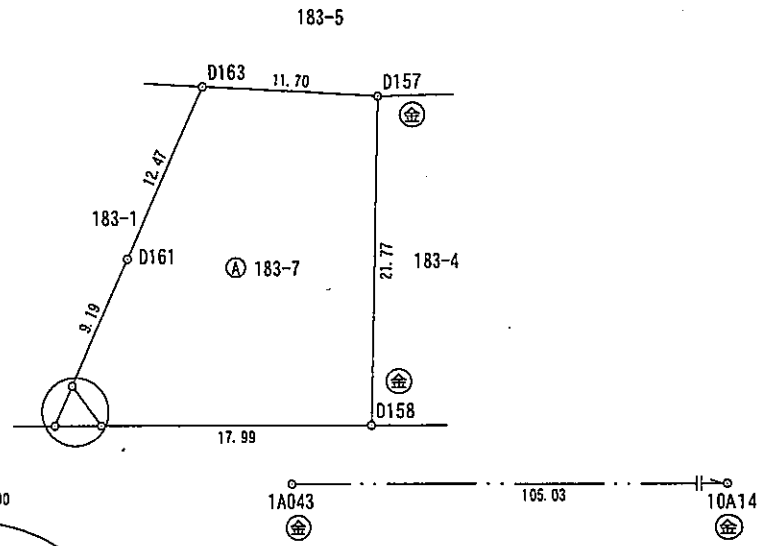
地番 ㉡ 183-9				
NO	X _n	Y _n	Y _{n+1} - Y _{n-1}	X _n · (Y _{n+1} - Y _{n-1})
D198	97136.655	24497.701	-3.109	-301997.860395
D162	97134.257	24496.092	1.500	145701.385500
D197	97133.742	24499.201	1.609	156288.190878
合計				-8.284017
合計面積				4.1420085
地積				4.14 m ²

総合計面積	363.6970825 m ²
-------	----------------------------

引照点	X座標	Y座標	距離	方向角	
1A043	97127.851	24511.026	105.03	279° 28' 31"	街区多角点節点
10A14	97110.559	24614.632	105.03	99° 28' 31"	街区多角点

測地系：世界測地系（測地成果2011） （管理者のパラメータ変換による）

測量年月日	平成29年11月2日
-------	------------



筆界点	境界標の種類
⊕	合成樹脂杭
⊖	プラスチック杭
⊗	コンクリート杭
⊙	擁壁角
⊠	金属標
⊡	刻印(ペイント)
⊛	石杭

作成者 富山県黒部市牧野929番地3
土地家屋調査士 平田 稔 (平成 29 年 11 月 6 日作成)

申請人 黒部市長 堀内 康男 縮尺 1/500